

INTERNATIONALE DES AMIS DE LA NATURE -NATURFREUNDE INTERNATIONALE -NATURAMIKO



# L'Ami de la Nature

Section de Saint-Nazaire



Eté 2011

N°107





En dépit d'une météo capricieuse, la saison a été correcte quant à la fréquentation même si on a enregistré quelques départs anticipés. Les chiffres sont supérieurs à 2010 ! Ils vous seront communiqués ultérieurement.

Nos efforts en matière d'aménagement (nouvelle clôture, élagage, plantations, peinture...) ont été remarqués et le calme et la propreté de notre camping appréciés de tous.

Nous avons été heureux d'accueillir des copains AN qui avaient l'habitude de camper au Loguy, dont le Président de la section de Mayenne et son épouse. Tous ont pu mesurer la quantité de travail qu'exige un « grand espace » comme le nôtre...

A nos habituels bénévoles se sont ajoutés de nouveaux hôtes d'accueil qui se sont vite et bien adaptés à cette lourde tâche. Ils nous ont permis de couvrir la période d'ouverture du terrain. Nous nous en réjouissons et nous les en remercions vivement. Comment aurions-nous fait sans eux ? Nos fidèles bénévoles vieillissent, le renouvellement des troupes se fait attendre. Il est plus qu'urgent d'y réfléchir ! Comment offrir une place aux jeunes ? Comment pérenniser le travail entrepris depuis tant d'années ?

L'animation a, pour la deuxième année, été prise en charge par Monique. Ses animations et les repas qu'elle a proposés ont été de grande qualité, bien que boudés par certains adhérents... Nous le regrettons et ne comprenons pas bien le but de la manœuvre...

Les randonnées pédestres ont réuni de 10 à 15 marcheurs et on se félicite de deux nouveaux venus. La bande de marcheurs a déjà un programme alléchant pour 2012 ! Qu'on se le dise !

## BALADE DE FIN D'ETE : LA PIARRE HAUTES-ALPES

En cet été 2011 nous avons, chez nous, perdu le beau temps, nous sommes donc allés le chercher, en ce début de septembre à La Pierre et ...nous l'avons ramené.

**La Pierre** est un village des **Hautes-Alpes** en région **Provence-Alpes-Côte d'Azur**. **La Pierre** compte 63 habitants.

La densité de la population de **La Pierre** est de 3 habitants au km<sup>2</sup>.

Le maire de **La Pierre** est Eric ODDOU.

Voici quelques notes sur le séjour dans ce village de 14 Amis de la Nature section de St Nazaire du mardi soir 6 septembre au mercredi matin 14 septembre.

La découverte du gîte municipal nous laisse un peu déconcertés. Nous ne sommes pas très difficiles sur le plan du confort mais quand même...2 petites chambres de 6 et un matelas par terre dans une pièce sans électricité et sans fenêtre, un équipement de cuisine plus que succinct....Mais, après quelques aménagements et transfert de 4 matelas dans la grande salle du conseil municipal (imaginez, 4 corps allongés sous la photo de Sarko !) et la recherche de quelques ustensiles de cuisine chez la responsable qui est aussi la femme de l'ancien maire et la mère du nouveau maire, on est prêts à vivre une grande semaine dans le village.

La Pierre est admirablement situé à 800 mètres d'altitude dans un repli de la falaise et au départ de belles balades. La situation du gîte au centre du village (tout n'est pas négatif) permet de créer des liens cordiaux avec les gens du pays.

Le premier soir un repas pantagruélique préparé et servi par madame et dégusté chez l'ancien et le nouveau maire nous réconcilie avec la situation.

Dès le lendemain (le mercredi) nous partons à l'assaut de 3 cols : Combes 1417m, Carabès 1261m et Charron 1319m pour les 3 plus courageuses... Dur, dur, dur pour un premier jour et avec peu de vues dégagées sur les massifs environnants.

Le mercredi nous nous attaquons au circuit dit des Michons à partir de Sigottier, joli village situé près d'une cluse ou clue puis nous passons au hameau des Michons où un né natif installe sur des ruines des panneaux photovoltaïques, passage un peu délicat le long d'un mur de petites pierres ridées par l'eau qui font penser à des fesses d'éléphant et nous arrivons au village de La Montagne où nous faisons connaissance avec une éleveuse de moutons de laine mohair ; nous dévalisons son magasin en achetant des chaussettes en prévision de l'hiver.

Le vendredi au départ de Serres c'est la butte de la Gineste et les vestiges du camp retranché ligure. Nous combinons un itinéraire qui permet aux 2 groupes de niveau différent de se retrouver pour un pique-nique en commun près du Buëch. Il fait chaud, au retour, le long de la rivière et nous apprécions la douche fraîche fournie gratuitement par les grands arrosoirs tournants.

Le samedi, Le Pas de la Louve par un sentier ombragé, en lacet avec vues sur Serres. La montée est très agréable, la descente sera pénible: 3 chutes sur les graviers et le retour à Serre sous un soleil de plomb sera une épreuve pour certains.

Le dimanche, à partir d'Aspes/Buëch, nous longeons le Buëch : promenade à l'ombre sur terrain plat avec pique-nique presque au bord de l'eau.. Une promenade de dimanche quoi ! Au retour, une partie du groupe, la plus téméraire, part à la découverte de la source ferrugineuse. Déception, la source est bien là mais pas entretenue.




Lundi, nous partons enfin à l'assaut de l'Aiguille qui domine le village et qui, de notre gîte, nous fait chaque jour des clins d'œil. Nous nous attendons à une ascension difficile sans chemin tracé et partons de meilleure heure. Quelques hésitations sur le chemin à suivre jusqu'à la découverte de cairnes (petits monticules de pierres faits par les randonneurs ou les gens du pays) et en 1 heure et demie seulement nous voilà sur un sommet plus haut que l'Aiguille avec une vue à 360°. Nous avons le souffle coupé par la beauté du paysage.

Nous pensons voir à l'horizon la Barre des Ecrins et voyons, là sûrement, des névés nichés au creux des massifs. Nous pique-niquons et restons 3 heures durant en extase devant le spectacle de la nature.

Pour le dernier jour, convaincus qu'une marche agrémentée de beaux points de vues est préférable à un crapahutage vers des cols non dégagés, nous décidons d'aller découvrir le belvédère à l'ouest de la Pierre. Départ en voiture, quelques km sur un chemin empierré mais assez large jusqu'au col d'Arroun où nous laissons les voitures à la garde d'un superbe troupeau de vaches et recherche du départ de la rando que nous trouvons non sans mal quelques 300 m en contrebas du col. Par un sentier, pierreux, étroit, malaisé et plutôt raide, nous atteignons le sommet du téléski de la Pyramide dont l'ombre nous permet pique-nique et sieste.





Nous admirons le spectacle, un peu décalé par rapport à la veille mais aussi grandiose, nous dominons la vallée de la Drôme. Pour le retour 2 solutions : redescendre par le même sentier, étroit et mal aisé ou partir à l'aventure en dévalant à vue le dos rond du Duffre 1757m vers les voitures que nous voyons en bas, là-bas, là-bas. Nous choisissons la deuxième solution.

Dernière soirée au gîte où nous prenons « un pot » avec l'ancien maire qui nous parle longuement de son village, de son école ( le gîte où nous logeons) des habitants, les anciens et les nouveaux (la chevrerie installée depuis peu) des problèmes de son élevage de moutons. Un repas toujours préparé par madame la mère du maire et toujours aussi copieux clôturera cette traditionnelle rando de septembre.



**Clue de Sigottier**

Calendrier des sorties pédestres  
du 4ème trimestre 2011:

Les 19 et 20 /11 : ETEL et sa région  
Responsable : P. Michel  
Tél : 02 51 10 61 21

Le 18/12 : SAVENAY  
Responsable : M.T. LE HIRITTE  
Tél : 02 40 70 74 17

Janvier : Piriac  
Mars: Paris

Les dates seront communiquées  
ultérieurement

Prévisions des « balades 2012 » :

Piriac  
Paris  
L'île d'Ars  
Belle Ile  
L'île de Sein et ?

...

## Un été pourri

«Le ciel, le vent, la pluie chantent leur mélodie... »

L'été dernier, il aurait mieux valu chanter :

« c'est le vent de l'amère (*saison*) qui nous tourmente... ».

Triste saison qui a eu un effet néfaste sur de nombreux A.N. au camping :

- un manque d'enthousiasme pour participer à certaines animations et, surtout, aux différents travaux, bref pas de quoi pavoiser.

- mais de quoi décourager les quelques camarades qui, fort heureusement, ont pu pallier ces défaillances en faisant l'essentiel, dans l'intérêt de tous.

Cependant, si cela devait durer trop longtemps, ces camarades qui, en dehors de l'été, participent en plus aux week-ends de travail finiraient à leur tour par cesser toute activité.

Alors, s'il n'y a plus de bénévolat, un jour ou l'autre il ne nous restera plus qu'à nous séparer de ce camping pour lequel nous nous sommes mobilisés pendant 55 ans.

Mais gardons l'espoir pour l'été prochain et, comme tout finit par des chansons, « c'est l'vent ZIZANANT... » n'arrivera jamais, espérons-le, à remplacer

« AMITIE, AMITIE... »

Le toujours optimiste malgré tout, Charles

---



Pensez à visiter le nouveau site de la section

créé par Joël et Sylviane !

Rendez-vous sur :

**[amisdelanature.sn44.over-blog.fr](http://amisdelanature.sn44.over-blog.fr)**





Un grand merci à tous les copains!